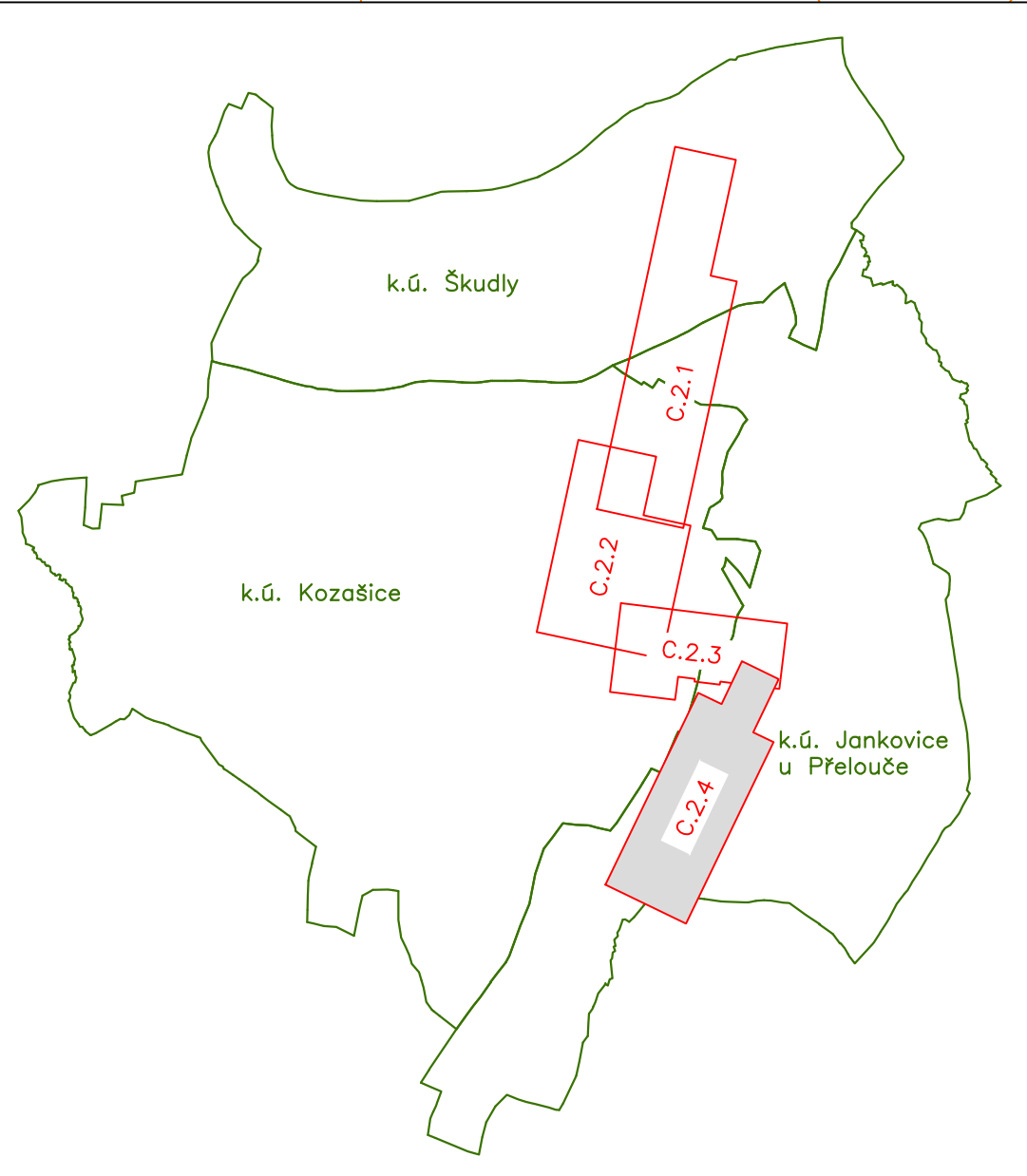
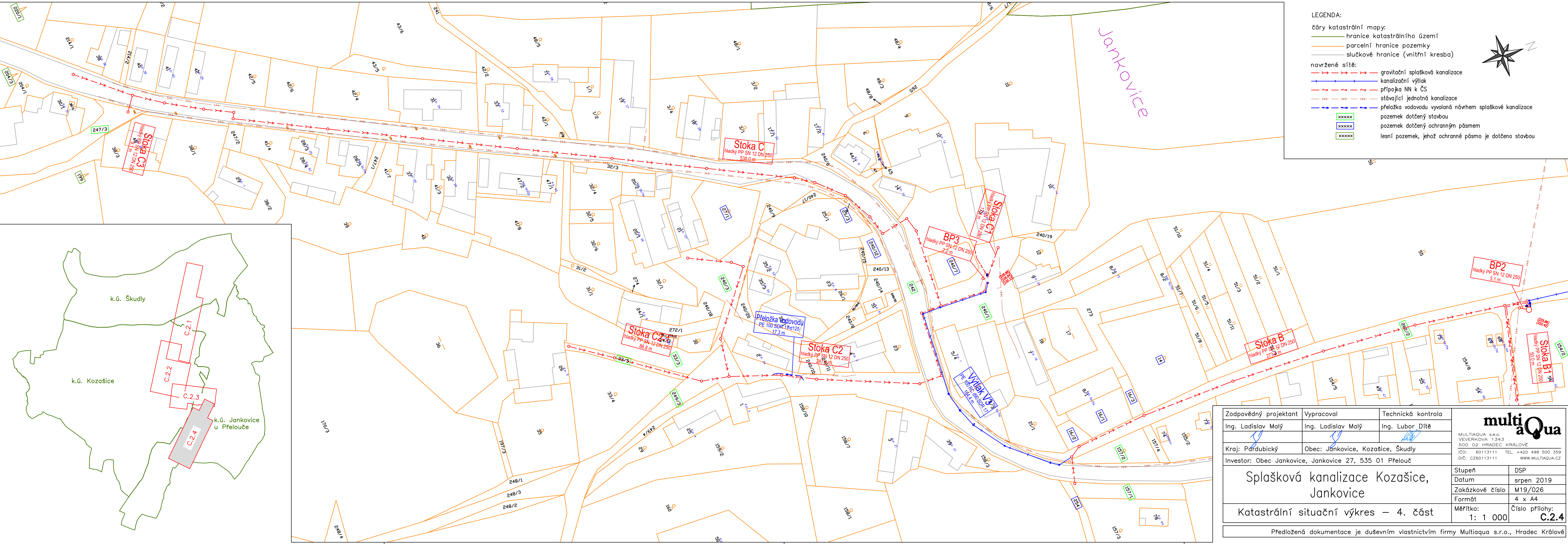



- LEGENDA:
- čáry katastrální mapy:
- hranice katastrálního území
 - parcelní hranice pozemky
 - slučkové hranice (vnitřní kresba)
- navržené sítě:
- - - - - gravitační splašková kanalizace
 - - - - - kanalizační výtlačk
 - - - - - přípojka NN k ČS
 - - - - - stávající jednotná kanalizace
 - - - - - přeložka vodovodu vyvolaná návrhem splaškové kanalizace
- xxxxx
xxxxx
xxxxx
xxxxx
- pozemek dotčený stavbou
 - pozemek dotčený ochranným pásmem
 - lesní pozemek, jehož ochranné pásmo je dotčeno stavbou



Zodpovědný projektant Ing. Ladislav Malý	Vypracoval Ing. Ladislav Malý	Technická kontrola Ing. Lubor Dítě
Kraj: Pardubický	Obec: Jankovice, Kozashiče, Škudly	
Investor: Obec Jankovice, Jankovice 27, 535 01 Přelouč		

Splašková kanalizace Kozashiče, Jankovice	
Katastrální situační výkres – 4. část	

multi aQua	
MULTIAQUA s.r.o. VEVERKOVA 1343 500 02 HRADEC KRÁLOVÉ	
IČO: 60113111 TEL: +420 498 500 359 DIČ: CZ60113111 WWW.MULTIAQUA.CZ	
Stupeň Datum	DSP srpen 2019
Zakázkové číslo	M19/026
Formát	4 x A4
Měřítko:	Číslo přílohy: C.2.4
1: 1 000	

Předložená dokumentace je duševním vlastnictvím firmy Multiaqua s.r.o., Hradec Králové